

**UCHWAŁA NR X/128/15
RADY GMINY BOBROWNIKI**

z dnia 17 września 2015 r.

**w sprawie zmiany miejscowego planu zagospodarowania przestrzennego Gminy Bobrowniki – sołectwo
Sączów**

Na podstawie art. 18 ust. 2 pkt 5, art. 40 ust. 1 ustawy z dnia 8 marca 1990r. o samorządzie gminnym (tekst jednolity Dz. U. z 2013 r., poz. 594, z późn. zm.) oraz art. 20 ust. 1 i art. 27 ustawy z dnia 27 marca 2003 r. o planowaniu i zagospodarowaniu przestrzennym (tekst jednolity: Dz.U. z 2015, poz. 199 z późn. zm.), po stwierdzeniu, że przedmiotowa zmiana miejscowego planu zagospodarowania przestrzennego nie narusza ustaleń Studium uwarunkowań i kierunków zagospodarowania przestrzennego Gminy Bobrowniki przyjętego uchwałą nr XII/116/11 Rady Gminy Bobrowniki z dnia 27 października 2011 r.

**Rada Gminy Bobrowniki
uchwała**

zmianę miejscowego planu zagospodarowania przestrzennego Gminy Bobrowniki – sołectwo Sączów.

§ 1. Zmiana dotyczy miejscowego planu zagospodarowania przestrzennego Gminy Bobrowniki – sołectwo Sączów uchwalonego uchwałą Rady Gminy Bobrowniki Nr XLI/513/14 z dnia 29 maja 2014 r. (Dz. Urz. Woj. Śl. z 2014 r. poz. 3094).

§ 2. Na rysunku planu, stanowiącym załącznik graficzny do uchwały o której mowa w §1 wprowadza się następujące zmiany w zakresie trzech symboli oznaczających przeznaczenie podstawowe terenu:

- 1) z symbolu S-35MN na symbol S-35MNU;
- 2) z symbolu S-36MN na symbol S-36MNU;
- 3) z symbolu S-37MN na symbol S-37MNU.

§ 3. Pozostałe ustalenia w tekście i na rysunku planu pozostają bez zmian:

§ 4. Integralnymi częściami niniejszej uchwały są załączniki:


- 1) rysunek zmiany planu, sporządzony na mapie zasadniczej w skali 1:1000, wydrukowany w skali 1:2000, z wyrysiem ze Studium uwarunkowań i kierunków zagospodarowania przestrzennego Gminy Bobrowniki;
- 2) rozstrzygnięcie o sposobie rozpatrzenia uwag wniesionych do projektu planu, nieuwzględnionych przez Wójta Gminy;
- 3) rozstrzygnięcie o sposobie realizacji, zapisanych w zmianie planu, inwestycji z zakresu infrastruktury technicznej, które należą do zadań własnych gminy, oraz zasadach ich finansowania.

§ 5. Uchwała podlega ogłoszeniu w Dzienniku Urzędowym Województwa Śląskiego i na stronach internetowych Biuletynu Informacji Publicznej Urzędu Gminy Bobrowniki.

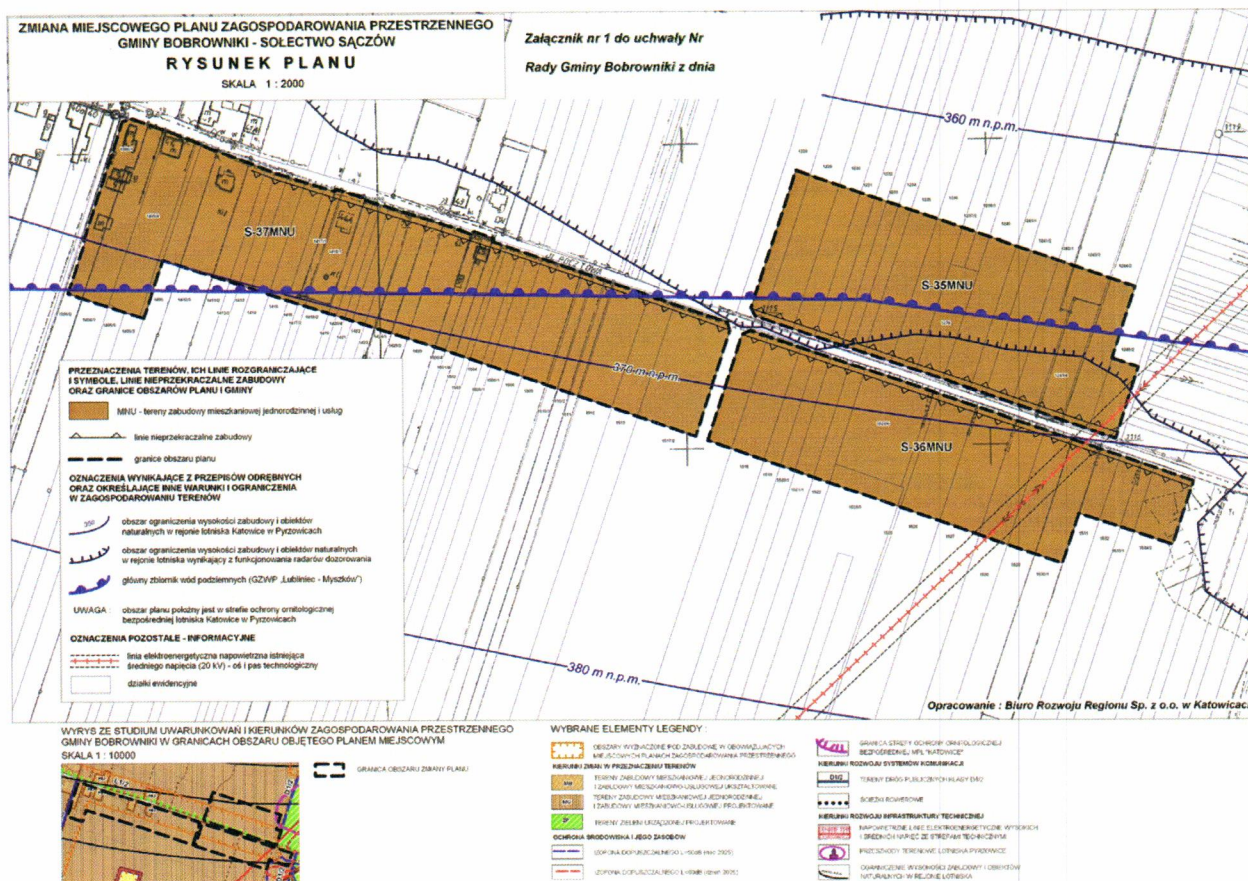
§ 6. Uchwała wchodzi w życie po upływie 14 dni od jej ogłoszenia w Dzienniku Urzędowym Województwa Śląskiego.

§ 7. Wykonanie uchwały powierza się Wójtowi Gminy Bobrowniki.

Przewodniczący Rady Gminy


Zbigniew Binko

Załącznik nr 1 do Uchwały Nr X/128/15
Rady Gminy Bobrowniki
z dnia 17 września 2015 r.



PRZEWODNICZĄCY RADY

Zbigniew Binko
Zbigniew Binko

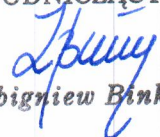
RADA GMINY BOBROWNIKI
ul. Gminna 8
42-583 Bobrowniki

Załącznik Nr 2 do Uchwały Nr X/128/15
Rady Gminy Bobrowniki
z dnia 17 września 2015 r.

Rozstrzygnięcie o sposobie rozpatrzenia uwag do projektu planu

Do projektu zmiany obowiązującego planu zagospodarowania przestrzennego Gminy Bobrowniki - sołectwo Sączów nie wpłynęła żadna uwaga, stąd nie rozstrzyga się sposobu ich rozpatrzenia.

PRZEWODNICZĄCY RADY


Zbigniew Binko


RADA GMINY BOBROWNIKI
ul. Gminna 8
42-583 Bobrowniki

Załącznik Nr 3 do Uchwały Nr X/128/15
Rady Gminy Bobrowniki
z dnia 17 września 2015 r.

**Rozstrzygnięcie o sposobie realizacji, zapisanych w planie inwestycji z zakresu infrastruktury technicznej,
które należą do zadań własnych gminy oraz zasadach ich finansowania**

Zmiana obowiązującego planu zagospodarowania przestrzennego Gminy Bobrowniki - sołectwo Sączów, polegająca wyłącznie na korekcie błędnych oznaczeń terenów: S-35MN, S-36MN, S-37MN (powinno być: S-35MNU, S-36MNU, S-37MNU), nie powoduje powstania i w konsekwencji konieczności realizacji inwestycji z zakresu infrastruktury technicznej, stąd nie określa się tych inwestycji, i tym samym - sposobu ich realizacji i zasad finansowania.

PRZEWODNICZĄCY RADY


Zbigniew Binko